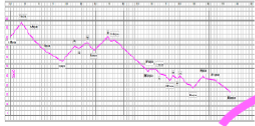


らんかん清流 トライC ジオツアーズ 参加心得

2020/04/24/22:57 案


【A】見どころ満載宇佐往還

A: 羅漢高原～冠高原～寂地峡～清流の郷
(ダート有り/迂回可)
▷距離38.7km/生山峠、中道津和野街道、針山林道と表情の変わる前半、冠高原、宇佐往還、寂地峡と続く中盤、中国道宇佐五橋と河川争奪地形と絡む後半。見所、走り所満載コース。




【B】神と星の双景コース

B: 羅漢高原～笹ノ折峠～上沼田～星坂～向峠～清流の郷
▷距離: 30.0km/神々の里「上沼田」と河川争奪の現場「星坂・向峠」を巡る双景コース。



【C】河川争奪五道五色コース

C: 清流の郷～寂地峡～向峠～星坂～高津川～深谷川～清流の郷
▷距離: 46.8km/寂地峡から中国道宇佐五橋の前半はアップダウンを繰り返すも、高津川水源地域と深谷川高瀬峡の後半は想定外にフラット。河津へのオプションやショートカットでサイクリング仲間からファミリーまで、レベルに合わせて楽しめる五道五色コース。




【D】掟破りのヒルクライム

D: 清流の郷～羅漢高原
▷距離: 10.5km/電動アシストバイクならではのヒルクライムだが、交通量の少ない深谷沿いの道や、棚田百選の風景や、眺望も期待できる舗装林道を繋いだ掟破りコース。



【E】とことこポタリング

E: 錦町～光るトンネル～とことこトレイン～雙津峡～清流の郷
▷距離: 17.5km+α/錦町集合で光るトンネルからとことこトレインの軌道を通り、雙津峡にも足を延ばし、その後は宇佐川沿いにサイクリングするのんびりコース。(清流の郷発の場合はバス移動/ホテル狩りツアーに流用可)



- [らんかん清流トライCジオツアーズに興味を持った!] ⇒ このチラシを手にとった時点での運命です!?
- [ホームページを「Go羅漢」で検索] ⇒ 「<https://www.go-rakan.com/>」の「ジオツアーズ予約」をクリック。
- [おっと!ひとりじゃ参加出来ないんだ!?] ⇒ すると「最低催行人数2名から」があります。
- [仲間を誘おう! 家族を誘おう!] ⇒ マンツーマンだと超割高で選択肢が減りますが、グループだとリーズナブルで、サポートやオプションの選択肢が拡がり、集合、前泊、終了後の移動が自由にできます。また不測の事態に対応するにはグループでの行動が原則となります。
- [基本コースを選ぶ] ⇒ らんかん高原スタートの【A】【B】、清流の郷スタートの【C】【D】、錦町駅スタートの【E】の中から選ぶ。
- [難易度を選ぶ] ⇒ それぞれの基本コースに、オプションやショートカットのルートがあります。
- [見どころを選ぶ] ⇒ 基本コースを外れたマル秘スポットや見どころも多数あります。
- [食べ処を選ぶ] ⇒ サイクリングはエネルギー消耗スポーツで、適度な補給が必要です。補給ポイントや休憩ポイントや内容も選べます。
- [日程を選ぶ] ⇒ 予約は3ヶ月前から2週間前までです。水曜日は休みです。
- [自転車を選ぶ] ⇒ 自前の自転車か、レンタサイクルかで料金が異なります。また、難易度によっては、適応する車種に違いや制限があります。
- [服装を選ぶ] ⇒ 季節や天候で異なりますが、動き易い服装で、底の硬い靴が基本です。
- [持ち物を選ぶ] ⇒ 雨具、工具、ドリンク、補給食等、ソロツーリングの装備が基本です。
- [現地までのルートを選ぶ] ⇒ 集合時間に遅れないよう、現地までの道を確認! 必要に応じて前泊も検討!
- [天候を見て走るか止めるかを選ぶ] ⇒ オンロードだと小雨でも可能。オフロードは路面との相談も...
- [体調と相談してコースカットする・しないを選ぶ] ⇒ 直前のコース変更にも対応! また走行途中で追加、カットも応談可!?
- [いよいよスタート、戻ってから温泉入浴するかしないかを選ぶ] ⇒ やっぱスポーツの後の温泉と、冷たいドリンクはお約束!?

らんかん清流ジオツアーズ/料金表

★電動クロスバイク	3,000円/4h	2,000円/2h					
★電動マウンテンバイク	3,500円/4h	2,500円/2h					
★マウンテンバイク	2,000円/6h	1,500円/4h	1,000円/2h				
★ヘルメット無料/★カスタム&コーディネート1組	6,500～10,000円	★補給食&スイーツ1人	450～900円	★昼食orBBQ1人	1,000～2,500円	★温泉入浴	500円

<詳細ホームページ参照>

★カスタム&コーディネイトの例

【Aコース】基本コースの詳細は、[羅漢高原～生山峠～中道津和野街道～針山林道～飯山～冠高原～宇佐往還～寂地峡～宇佐五橋～向峠～清流の郷]となっていて、津和野街道や針山林道や宇佐往還のダート、宇佐五橋と向峠の登り返しがあります。これをオンロードのみのファストランコースや、ダートを追加したMTBツーリングコースにアレンジできます。

⇒Aコース・ファストラン...[羅漢高原～生山峠～中道川～スパ羅漢～R186～冠高原～R434～寂地峡～宇佐五橋～向峠～清流の郷]...休憩はスパ羅漢、冠高原、寂地峡、向峠からの二カ所を選ぶ、中級者向き。

⇒Aコース・MTBツーリング...[羅漢高原～梶尾根～中道津和野街道～針山林道～飯山～宇佐往還OP～冠高原～宇佐往還～寂地峡～宇佐五橋～向峠～旧道～清流の郷]...ダートが梶尾根と宇佐往還OPと旧道の三カ所が加わる上級者向き。

【Cコース】基本コースの詳細は、[清流の郷～R434～寂地峡～宇佐五橋～柳ヶ瀬～向峠～深谷大橋～星坂～水源会館～八町八反八畝八歩～カタクリの里～水源会館散策路～沢沢道～金山谷～滝水路～向峠～清流の郷]となっていて、前半のアップダウンと後半のフラットが特徴的なコースです。これを、見どころ別に、史跡巡りコースや、ジオ探索コースにアレンジできます。

⇒Cコース・史跡巡り...[清流の郷～R434～寂地峡/宇佐五橋～柳ヶ瀬～向峠/剣壺神社～深谷大橋～星坂/番屋跡～水源会館～八町八反八畝八歩/蔵島神社～金山谷/生地屋の墓～向峠～清流の郷]...神社やこの地の歴史を巡る中級者向き。

⇒Cコース・ジオ探索...[清流の郷～R434～寂地峡/五竜の滝&犬尻滝～宇佐五橋～柳ヶ瀬～向峠～深谷大橋～星坂～水源会館～八町八反八畝八歩～沢沢道～金山谷/長瀬峡～滝水路～向峠～清流の郷]...自転車を降りてのトレッキングや長瀬峡への延長など、健脚向きコース。



らんかん高原オートキャンプ場

深谷峡温泉

〒740-0903 山口県岩国市錦町大原羅漢699-5

〒740-0902 山口県岩国市錦町宇佐郷1075

有限会社らんかん高原

TEL: 0827-74-0010

TEL: 0827-74-5100